Volební období 2018 - 2022

Realizované akce

Rok 2019

Hrádek – posílení vodních zdrojů a nový vodojem

Celkové náklady : zatím 5,9 mil Kč bez DPH

Dotace od MZ : 3,143 mil Kč

KRONE

LIEBHERR
LIEBHERR

HANYŠ
www.hanys.cz
LIEBHERR
LIEBHERR

0.03
gamma/ X

VODA UPRAVLJA

Tedražice – Lokalita BT2 – dokončení komunikací a inženýrských sítí



IVECO

VÖGELE

Zbynice – zajištění vody do hasičské zbrojnice



IVECO

CAS 32/8200/800-S3R

Zbynice – oprava zdi u kostela

Čejkovy - obnova vodní nádrže na Žebráčku

Hrádek – úprava garáží v hasičské zbrojnici

Celkové náklady : 363 tis. Kč

MAN
AUREO
MAN
6P1 7250

Hrádek – rekonstrukce sociálních zařízení v 1. patře mateřské školy

Celkové náklady : 492 tis. Kč vč. DPH

PAPIR

Hrádek – sanace krovů a zateplení stropů na bytovkách

Celkové náklady : 126 tis. Kč bez DPH

LIKVIDACE DŘEVOKAZNÝCH
PREVENTIVNÍ OŠE
LIKVIDACE DŘEVOKAZN
ZATEPLENÍ FOUKA
KOMPLEXNÍ ŘEŠENÍ PŮDNÍ
PORADENSTVÍ ZDARMA
721 078 215
CHYTRÉ STŘECHY
hytrestrechy.cz

Vybudování dětského hřiště ve Zbynicích

Celkové náklady : 126 tis. Kč bez DPH

VOLVO

Vybudování dětského hřiště v Čejkovech

Výměna herních prvků na dětském hřišti v Hrádku

Osazení herních prvků pro děti u bytovek v Hrádku

Osazení zábradlí na mostu u Mlýna v Hrádku

860



Oprava požární nádrže v Odolenově

Celkové náklady : 225 tis. Kč vč. DPH (VAK – Servis Klatovy)

Další práce zajistili členové SDH Odolenov

Zpracování mezideponie výkopové zeminy v Hrádku

VOLVO

VOLVO
MS GIANT

MS GIANT

Oprava střechy návesní kaple a hasičské zbrojnice v Čejkovech

Instalace automatického hlídání hladiny a dálkového přístupu na vodovodu v Čermné

FIEDLER

BELIMO
SR24A
20 VA
AC/DC 24 V
50/60 Hz
DC 2-10 V
Y
DC 0-10 V
U
DC 4-20 mA
Y
DC 0-10 V
U
Y
SERVICE
SERVICE-TOOL
SERVICE-TOOL
SERVICE-TOOL

Osazení dvou infopointů v Hrádku a Tedražicích (projekt s MAS Pošumaví)

Území MAS POŠUMAVÍ

Města

- Kasejovice
- Klatovy
- Sušice

Mikroregiony

- Kdyňsko
- Běleč
- Měčínsko
- Plánicko
- Střední Pošumaví
- Prácheňsko
- Slavník
- Pošumaví

Infopoint – odpočinkové místo pro návštěvníky s možností využití elektrické zásuvky 230 V. Jedná se o ukázku nezávislého funkčního zdroje energie. Stav energie je závislý na výkonu solárního panelu. **UDRŽUJTE POŘÁDEK! DĚKUJEME.**

MÍSTNÍ AKČNÍ SKUPINA POŠUMAVÍ

Hrádek

Obec Hrádek leží v předhůří Šumavy, v malebném údolí říčky Ostružně, 4 km od města Sušice. První písemná zmínka o obci Hrádek je z roku 1298. V říčce Ostružná se rýžovalo zlato, což je dodnes patrné z dochovaných sejpů na březích říčky. Nadmořská výška je od 480 m nad mořem, nejvyšším místem je vrchol Svatoboru s nadmořskou výškou 845 m. V okolí obce Hrádek jsou vyznačeny vycházkové trasy v celkové délce 13 km. Během cesty si můžete odpočinout na dřevěných lavičkách nebo pod krytými odpočívadly, dozvíte se informace o historii a místních zajímavostech a můžete se těšit z krásných výhledů do krajiny. Výchozí bod se nachází před zámkem v Hrádku. V okolí Hrádku je rovněž vyznačeno velké množství cyklotras.

Zámecký komplex v Hrádku je zcela mimořádnou nemovitou kulturní památkou a významnou dominantou obce i krajiny. Je tvořen soustavou objektů vhodně zakomponovaných do přírodní scenérie Šumavy. Tvoří jej hlavní zámecký objekt s kaplí sv. Valburgy, zámecký park s barokní kompozicí, dvěma bastiony a kapličkou sv. Jana Nepomuckého. V zámeckém parku se nachází naučná stezka Františka Pravdy. V zámku se dnes nachází stylová restaurace a hotel. Navštívit můžete i zámecké wellness, galerii a adventure golf.

Za areálem zámku se nachází rybník s přilehlým anglickým parkem Blud. Do dnešních dnů se zde dochovalo několik vzácných stromů a v krajině můžete najít pozůstatky úprav krajiny z doby, kdy hrádecké panství vzkvétalo. V Bludu byl před několika lety obnoven původní altánek a místem prochází vycházková trasa.

Socha sv. Jana Nepomuckého

POŽARNÍ ZBROJNICE

Tedražice
Hrádek
Tedražice

POŠUMAVÍ
LAG
MAS
Železnohorský
region

Osazení dvou odpočívadel a mapových stojanů na vycházkové trase z Tedražic do Čejkov

Mikroregion Střední Pošumaví www.posumavi.cz

Pošumaví www.toposumavi.cz

Mikroregion Střední Pošumaví zahrnuje rozsáhlé území šumavského podhůří a částečně zasahuje i do CHKO a NP Šumava. Celá oblast je přírodně velmi cenná a turisticky atraktivní. Působivá krajina, neporušená příroda, bohatá fauna a flora a slavné historické kořeny, to je společný jmenovatel mikroregionu Střední Pošumaví. Mikroregion sdružuje třináct obcí, ležících mezi městy Sušice a Klatovy.

Zájmové sdružení právnických osob Střední Pošumaví vzniklo již v roce 1999 a od počátku bylo jeho cílem zajistit trvalý rozvoj svého území, společně řešit některé problémy a získávat potřebné rozvojové prostředky, a to jak ze státního rozpočtu ČR, tak i z fondů Evropské unie.

V současné době jsou členy sdružení obce Běšiny, Dlouhá Ves, Hartmanice, Hlavňovice, Hrádek u Sušice, Chlistov, Kolinec, Petrovice u Sušice, Mochtín, Mokrosuky, Týnec, Velhartice a Vrhaveč.

Mikroregion Střední Pošumaví se podílí též na rozvoji cestovního ruchu a je součástí Turistické oblasti Pošumaví, z.s.

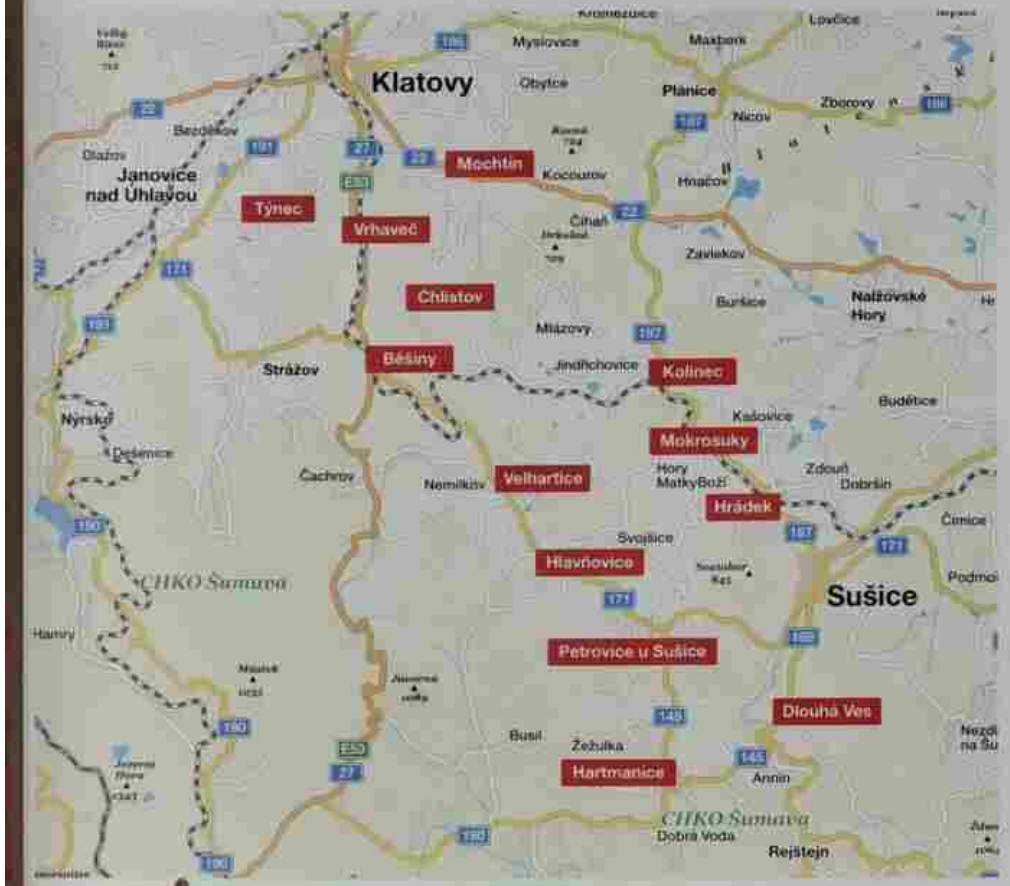

Obec Hrádek
Vycházková trasa krajem rybníků

Tedražice - Lhotecko

Ladislav Stehlík ve své knize Země zamyšlená z roku 1966 popisuje naši krajinu takto:

Za poslední tedražickou chalupou vejdeš do tiché končiny, jejíž jižní obzor zdvíhá dlouhá lesnatá vlna Svatoboru a pod ní se prostírá předhůří s políčky, pahorky a loukami, laděnými svou líbezností na tep českého srdce. Vítr je tu oblečen do vůně sosnových pryskyřic, v lučinatém údolí cítíš z trav rosu a chládek olšového stínu a suchou slunečnou stráň rozeznívá do vybledlého modra nebes trsavé housleni cvrčků. Krajina jemné sovovské lyriky s prodlévavou půltónovou hudbou.

Zajímavosti v okolí

V okolí Tedražic byl v 50. tých letech 20 století prováděn uranový průzkum. V roce 1952 byla založena skupina Jáchymovských dolů pro oblast Horažďovic. Průzkumné práce byly konány pod dohledem ruských inženýrů a na několika místech v okolí - Čermná, Ústaleč (1957), Tedražice, Lipová Lhota, Budětice byla na základě geologických nálezů otevřena důlní díla. Dodnes můžeme v krajině v okolí nalézt zbytky po důlní činnosti.

Nedaleko místa kde se nacházíte, došlo v roce 1956 k důlní tragédii, při které zahynuli dva mladí horníci. Za nedlouho poté došlo k ukončení průzkumu v tedražické lokalitě Chuchle.

Po okupaci Československa vojsky Varšavské smlouvy v roce 1968 byli v blízkém lese na svých pozicích několik měsíců zakopáni sovětští vojáci. Podle vyprávění pamětníků zde byly vybudovány zákopy a zčásti zakopané obydlí pro mužstvo. V okolních lesích je možno i dnes najít pozůstatky po krátkém pobytu sovětské armády - drobné kovové předměty, pozůstatky okopů atd.

Z tohoto místa můžete pokračovat dále po vyznačené trase krajinou rybníků do Čejkov nebo Tedražic. Další možností je využití odbočení k modré turistické trase (délka cca 700 m). Modrá turistická trasa je vyznačena ze sušického nádraží přes Dobršín a Budětice na zříceninu hradu Džbán u Vlkonic. Vpravo od této trasy se nachází vrch Strážiště s nadmořskou výškou 670 m.

Otázka: Jak vznikaly názvy kopců v okolí Strážiště, Stráž? K čemu se tato místa využívala?

Odpověď na otázku:

Vrchy sloužily jako stanoviště ostrahy, která oznamovala blížící se nepřátele. V noci se varování provádělo zapálením ohně, ve dne pak kouřovým signálem.

Obec Hrádek, www.hradekususice.cz

Tento mobiliář byl podpořen z finanční dotace Plzeňského kraje v roce 2019.

PLZEŇSKÝ KRAJ

860

Mikroregion Střední Pošumaví www.posumavi.cz

Pošumaví www.topposumavi.cz

Mikroregion Střední Pošumaví zahrnuje rozsáhlé území šumavského podhůří a částečně zasahuje i do CHKO a NP Šumava. Celá oblast je přírodně velmi cenná a turisticky atraktivní. Působivá krajina, neporušená příroda, bohatá fauna a flóra a slavné historické kořeny, to je společný jmenovatel mikroregionu Střední Pošumaví. Mikroregion sdružuje třináct obcí, ležících mezi městy Sušice a Klatovy.

Zájmové sdružení právnických osob Střední Pošumaví vzniklo již v roce 1999 a od počátku bylo jeho cílem zajistit trvalý rozvoj svého území, společně řešit některé problémy a získávat potřebné rozvojové prostředky, a to jak ze státního rozpočtu ČR, tak i z fondů Evropské unie. **V současné době** jsou členy sdružení obce Běšiny, Dlouhá Ves, Hartmanice, Hlavňovice, Hrádek u Sušice, Chlistov, Kolinec, Petrovice u Sušice, Mochtín, Mokrosuky, Týnec, Velhartice a Vrhavec.

Mikroregion Střední Pošumaví se podílí též na rozvoji cestovního ruchu a je součástí Turistické oblasti Pošumaví, z.s.

Obec Hrádek
Vycházková trasa krajem rybníků

Čejkovy - Buděšina

Ladislav Stehlík ve své knize Země zamyšlená z roku 1966 popisuje dalovickou samotu takto:

Pěšinka náhle skončí na hrázi jednoho z dalovských rybníků v aleji rozrostlých dubů, jasanů a lip, pod nimiž je vlhko i za nejprudšího vedra. Z osamělého dvora vystoupil jako z nějaké Erbenovy pohádky šedovousý dědeček a vyprávěl nám o bývalém životě na dalovické baště, přestavěné ze staré hájenky a ozdobené na průčelí dvěma reliéfy srnčích hlav v kruhových kartuších. Hrabě Taaffe ji nechal zřídit pro své obědvání při rybolovech, ale onu místnost, o které se v slušné společnosti nehovoří, musil zde mít výhradně k vlastnímu použití. Inu, páni mohli mít tehdy ještě onačejší požadavky a nápady.

Dávná historie

Již samotný původ názvu tohoto místa nabízí mnoho možností k přemýšlení. Na návrší nad Rybníkem Dalovák, bývalo snad keltské, spíše však slovanské hradiště. V základu slova můžeme tušit podobnost s názvy Budeč, Budyšín. Další možností je praslovanský základ slova bud, budeč tedy místo na hranici. Významy odkazují vždy k hradišti, případně ke slovům Budiša, Budy (sidliště z chatrčí).

Procházíte krajinou rybníků.

Dalovák je rozlohou 19 hektarů jedním z největších v okolí, leží na katastru obce Čejkovy. Rybníky Velká a Malá Strana jsou součástí přírodní rezervace Zbynické rybníky. Rozloha rezervace je 37,9 ha. Jde o významné hnízdiště vodního ptactva. Mezi rybníky Buděšinka a Cukovák bývala tzv. „Draha", kde se nacházely „bludné kameny", porosty jalovců a vzácných rostlin. Podle některých popisů by se mohlo jednat o pozůstatky ledovcové činnosti v dávných dobách. Draha byla zmeliorována v minulém století. Několikatunové kameny můžete stále najít v mezích a remízcích v okolí.

Otázka: Jakou rozlohu má přírodní rezervace Zbynické rybníky a čím je významná?

Odpověď na otázku:
Rozloha rezervace je 37,9 ha. Jde o významné hnízdiště vodního ptactva.

Obec Hrádek, www.hradekususice.cz

Tento mobiliář byl podpořen z finanční dotace Plzeňského kraje v roce 2019.

PLZEŇSKÝ KRAJ

Oprava místní komunikace v Tedražicích ke strážnímu domku



VOLVO

Oprava místní komunikace v Čermné

JCB

JCB





Oprava budovy hasičské zbrojnice v Čermné

plastic

HASIČSKÁ
ZBROJNICE

HASIČSKÁ
ZBROJNICE

Pořízení automobilové cisterny CAS 25 pro JSDHO Hrádek

KAROSSA
XT-75-63

HASIČI
KAROSA
HASIČI
KT-75-63

A
B
C

HASIČI
150
100
KM

HASIČI
KAROSA
HASIČI
Karosa

Karosa
HASIČI
HASIČI
KAROSA
KT-75-53

KAROSA
HASIČI
KT-75-63

HASIČI
Karosa

HASIČI
Karosa
150

HASIČI
150
150
100
X-T
75-63

Pořízení traktoru New Holland pro technické služby obce

Celkové náklady včetně příslušenství : 1 665 tis. Kč

NEW HOLLAND

772

InterTech

Pořízení automobilu Mitsubishi FUSO pro technické služby obce

Celkové náklady : 555 tis. Kč

FUSO
RPG 6174

Pořízení nové samochodné sekačky SEKO pro technické služby obce

Celkové náklady : 236 tis. Kč

SECO
coop

SECO

SECO
SECO

Kácení stromů



Rok 2020

Pandemie Covid 19

Anti-COVID
Anti-COVID
Anti-COVID
Anti-COVID

Přístavby tělocvičny v Základní škole v Hrádku

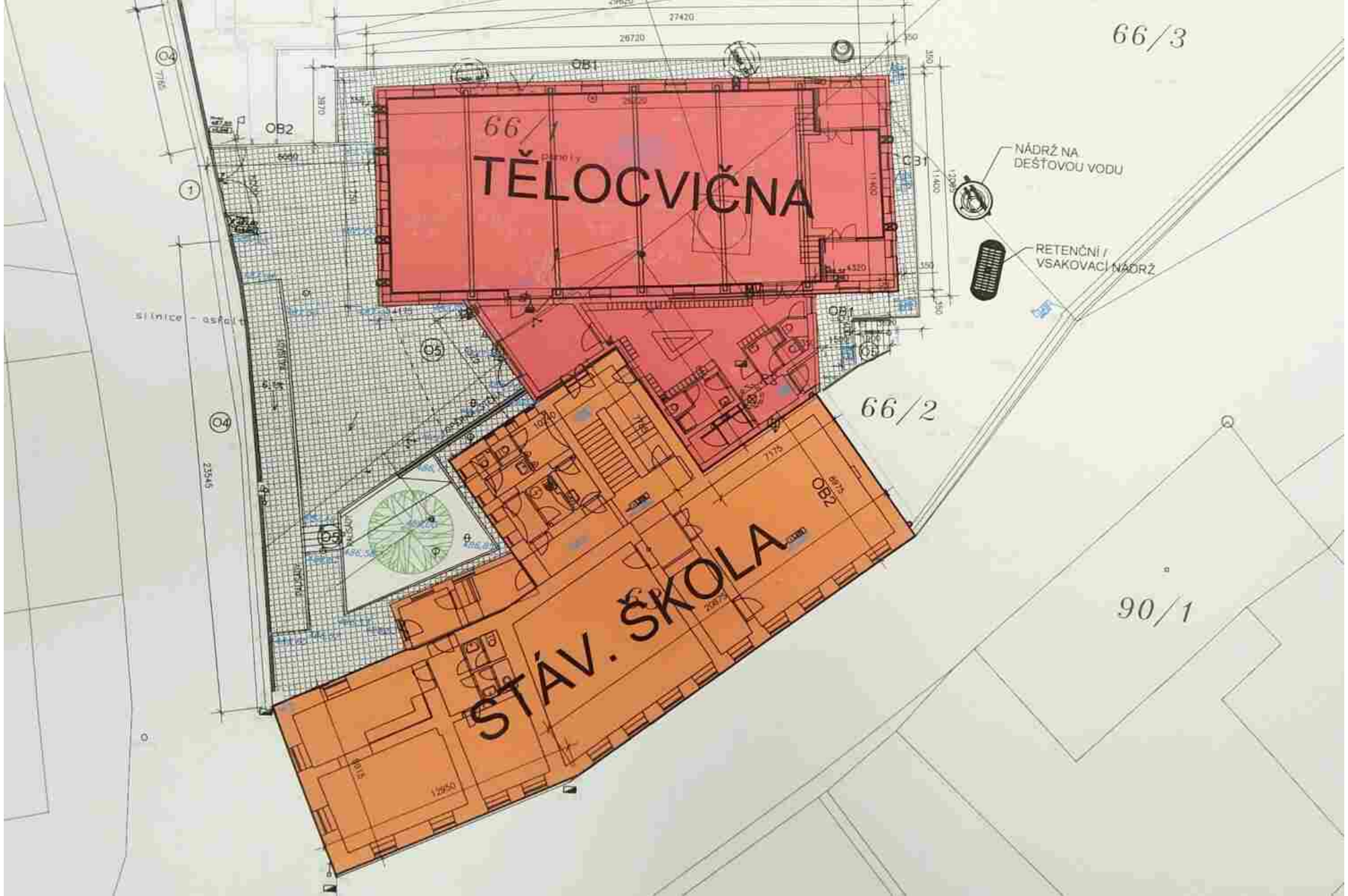
66/3
66/1
TĚLOCVIČNA
NÁDRŽ NA DEŠŤOVOU VODU
RETENČNÍ / VSAKOVACÍ NÁDRŽ
66/2
STÁV. ŠKOLA
90/1
OB1
OB2
OB1
OB2
OB1
27420
26720
23545

PLZEŇSKÝ KRAJ
Tento projekt
Výstavba tělocvičny v základní škole, Hrádek u Sušice
je spolufinancován
Plzeňským krajem
Odbor: Odbor školství, mládeže a sportu
Dotační program: Významné investice do sportovišť Plzeňského kraje 2020
Dotační titul: Významné investice do sportovišť Plzeňského kraje 2020
Žadatel: Obec Hrádek
Rok: 2020

CAT
315D
CAT
CAT

CAT
CAT 315D
CAT

TATRA

PREZIP
SCHWERTRANSPORT
DAF

CONVOI
EXCEPTIONNEL
CONVOI EXCEPTIONNEL

JLG

TATRA

PŘÍSTUP NA STAVENIŠTĚ

Čejkovy - obnova vodní nádrže na Žebráčku - dokončení

Celkové náklady : 2 381 tis. Kč

CAT

SHOT ON REDMI 7
AI DUAL CAMERA

SHOT ON REDMI 7
AI DUAL CAMERA

Nový elektrický přívod pro lokalitu RD v Hrádku

Dokončení obnovy požární nádrže v Odolenově

Stavební úpravy v v budově školy v Hrádku - přízemí

Celkové náklady : 569 tis. Kč

Baumit
Baumit
Baumit

ass H
ass H

Rekonstrukce sociálních zařízení v budově mateřské školy

Celkové náklady : 491 tis. Kč

Sanace krovů a zateplení stropů v budově mateřské školy

Celkové náklady : 520 tis. Kč

721 078 215
CHYTRÉ STŘECHY
LIKVIDACE DŘEVOKAZNÝCH HUB A PLÍSNÍ
PREVENTIVNÍ OŠETŘENÍ DŘEVA
LIKVIDACE DŘEVOKAZNÉHO HMYZU
ZATEPLENÍ FOUKANOU IZOLACÍ
KOMPLEXNÍ ŘEŠENÍ PŮDNÍCH PROSTOR
www.chytrestrechy.cz
PORADENSTVÍ ZDARMA
Likvidace dřevokazných hub a plísní
Preventivní ošetření dřeva
Likvidace dřevokazného hmyzu
CHYTRÉ STŘECHY
721 078 215
IVECO
5J5 3522
www.chytre strechy.cz

Výměna rozvodů a armatur ve vodojemu v Čermné

FIEDLER
H3 HYDRO CONTROLLER
Power: 13,75 V DC
Binary outputs: relay contac
Analog outputs: 4...20 mA
Sensor interface: RS485
Protection class: IP56
H3 HYDRO CONTROLLER
FIEDLER
ELEKTRONIKA PRO EKOLOGII
[12] Odtok VDJ
0.00 l/s
Celkova suma
205400.49 m³
MENU
MODE
ESC
ENTER
MADE IN CZECH REPUBLIC

Úprava prostranství „V ohybu“ nad Hrádkem

Rekonstrukce místní komunikace „k vodojemu“ v Hrádku

Celkové náklady: 318 tis. Kč

VOLVO

VÖGELE

SHOT ON REDMI 7
AI DUAL CAMERA

EUROVIA
2P4 3056

EUROVIA

Nové autobusové čekárny v Hrádku a Tedražicích

(realizováno s pomocí dotace přes mikroregion Střední Pošumaví)

ZAKAZ VSTUPU
ZAKAZ VSTUPU

Pořízení mulčovacího ramene KUHN POLY – LONGER na sečení příkopů a veřejných prostranství

Celkové náklady : 829 tis. Kč

P02 8766
KUHN
POLY-LONGER
EP 5050 SPA

KUHN

Rok 2021

Přístavby tělocvičny v Základní škole v Hrádku - dokončení

Celkové náklady : 23 992 tis. Kč (včetně rekonstrukce kotelny, oplocení části areálu a venkovních úprav)

STAVBY

POZOR



Rekonstrukce cisternové automobilové stříkačky pro JSDHO Hrádek

Celkové náklady : 1 488 tis. Kč

HASIĆI
Karosa

LT-76-53

HASIČI HRÁDEK
150
HASIČI

HASIČI HRÁDEK
CAS 20/2500/400/S2Z
Karosa
HASIČI

HASIČI HRÁDEK
CAS 20/2500/400/5ZZ
Karosa
HASIČI
KT-75-63

100
km
KT
75-63
PŘIPOJNÁ HMOTNOST 900 KG
24V
24V

HASIČI
KAROSA
KT-75-63
CAS 20/2500/400/SZZ
Karosa
HASIČI HRÁDEK
150

CAS 20/2500/400/S2Z
Karosa
HASIČI

HASIČI HRÁDEK

HASIČI

Rekonstrukce lesní cesty ve Vidhošti v Čermné

Celkové náklady : 3 301 tis. Kč

Dotace: 90 %

POZOR
ZÁVORA

Opravy místních komunikací

MIMO
DOPRAVNÍ
OBSLUHY

NEPLATÍ PRO
DOPRAVNÍ
OBSLUHU
20

Rekonstrukce dětského hřiště v Hrádku

Oprava dětského hřiště v Tedražicích

Úpprava zeleně při MK ze Zbynic na Čermnou (na Bobčičkách)



Zakoupení automobilu Mitsubishi L 200 pro technické služby

Celkové náklady : 423 tis. Kč

8P4 1810

8P4 1810

MITSUBISHI
CZ 8P4 1810
SCAUTOPLAC

Rok 2022

Rekonstrukce chodníků v areálu mateřské školy

Celkové náklady : 895 tis. Kč

Dotace PK: 350 tis. Kč

BEST

MATEŘSKÁ ŠKOLA



TOI
TOI



KOMATSU



MATEŘSKÁ ŠKOLA

Rekonstrukce vodojemu v Tedražicích

Celkové náklady : 848 tis. Kč

POZOR
NAPĚTÍ 3×380/220 V

Famatel
Dokumentace k rozváděči
přiložena uvnitř skříně!
1
2
3

H3
FIEDLER
2.70
MENU
MODE
ESC
ENTER

FIEDLER AMS s.r.o.
Lipová 1789/9, CZ-37005 Č. Budějovice
H3 HYDRO CONTROLLER S/N: 63100639
Power: 13,75 V DC 3 A (max)
Binary outputs: relay contact 230 VAC /6 A
Analog outputs: 4...20 mA active
Sensor interface: RS485
Protection class: IP66
H3 HYDRO CONTROLLER
FIEDLER
ELEKTRONIKA PRO EKOLOGII
EXT POWER
MEASURE
ALARM
ERROR
DATA
P1
P2
P3
P4
P5
P6
P7
P8
[1] Průtok
0.00 l/s
17341.2 m³
MENU
MODE
ESC
ENTER
USB MINI
MADE IN CZECH REPUBLIC
Out B
PV

LMI
MILTON ROY

Prořezání zeleně při MK do Vidhoště v Čermné

Obnova cesty ke Kalnému potoku (bývalá cesta do Lešišov) v Hrádku

Prořezání zeleně při komunikaci z Hrádku do Tedražic (kolem Cihelny)



Vybudování dětského hřiště vedle cyklostezky v Hrádku

2003

Doplnění dětského hřiště u bytovek v Hrádku

Rekonstrukce komunikace z Čermné do Vidhoště

Celkové náklady : 1 368 tis. Kč

Dotace: 905 tis. Kč



DV 90

POLNI CESTA ČERMNA

Oprava nátoku do rybníčku Farčák ve Zbynicích

VOLVO
BABOR
ZEM STAV CZ
VOLVO
ECR58D

VOLVO

Opravy komunikací

Umístění nových odpočívadel

(Hrádek – Průhon, Odolenov, Zbynice – Bobčičky, při cestě z Hrádku do Tedražic – za Hrádkem a u Cihelny, Hrádek – při cestě ke Kalnému potoku)

5P5 1909

VYHLÍDKA
Hrádek - Čejkovy

Pořízení sběracího mulčovače Peruzzo

Celkové náklady : 337 590,- Kč

PERUZZO
1800
PERUZZO

7P6 4174

Pořízení nosiče kontejnerů za traktor WTC PORTÝR 8.6.

Celkové náklady : 597 740,- Kč

WTC

ORTYR 8.6

WTC
P02 9602
30
km

PORTYR 8.6

Větrná smršť 20.6.2022

SUZUKI
5P8 2105

CLAAS
9055
SCORPION

MAGIRUS
HASIČI

HASIČI

PŘIPRAVUJEME

Dokončení rekonstrukce budovy základní školy v Hrádku včetně venkovního víceúčelového hřiště

Dokončení chodníků při silnici II/187 v Hrádku

Tedražice – výstavba chodníku při hlavní silnici

Hrádek – rekonstrukce Selské ulice

Pořízení dopravního automobilu pro JSDHO Čejkovy (dotace 750 tis. Kč zajištěna)

Vybudování lokality BH5 v Hrádku pro výstavbu rodinných domků (komunikace + inženýrské sítě)

Výstavba cyklostezky Tedražice – Sušice

Obnova Mlýnského rybníka a Bludu

Rekonstrukce hřbitovní zdi ve Zbynicích

Rekonstrukce hřbitovní zdi na Zdouni