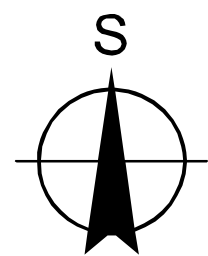
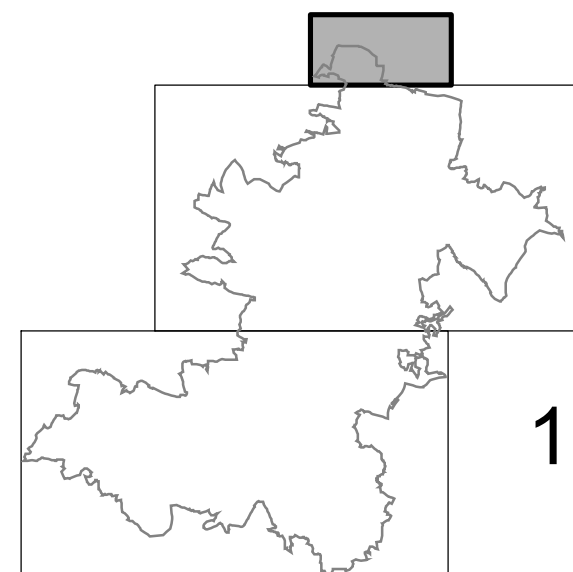
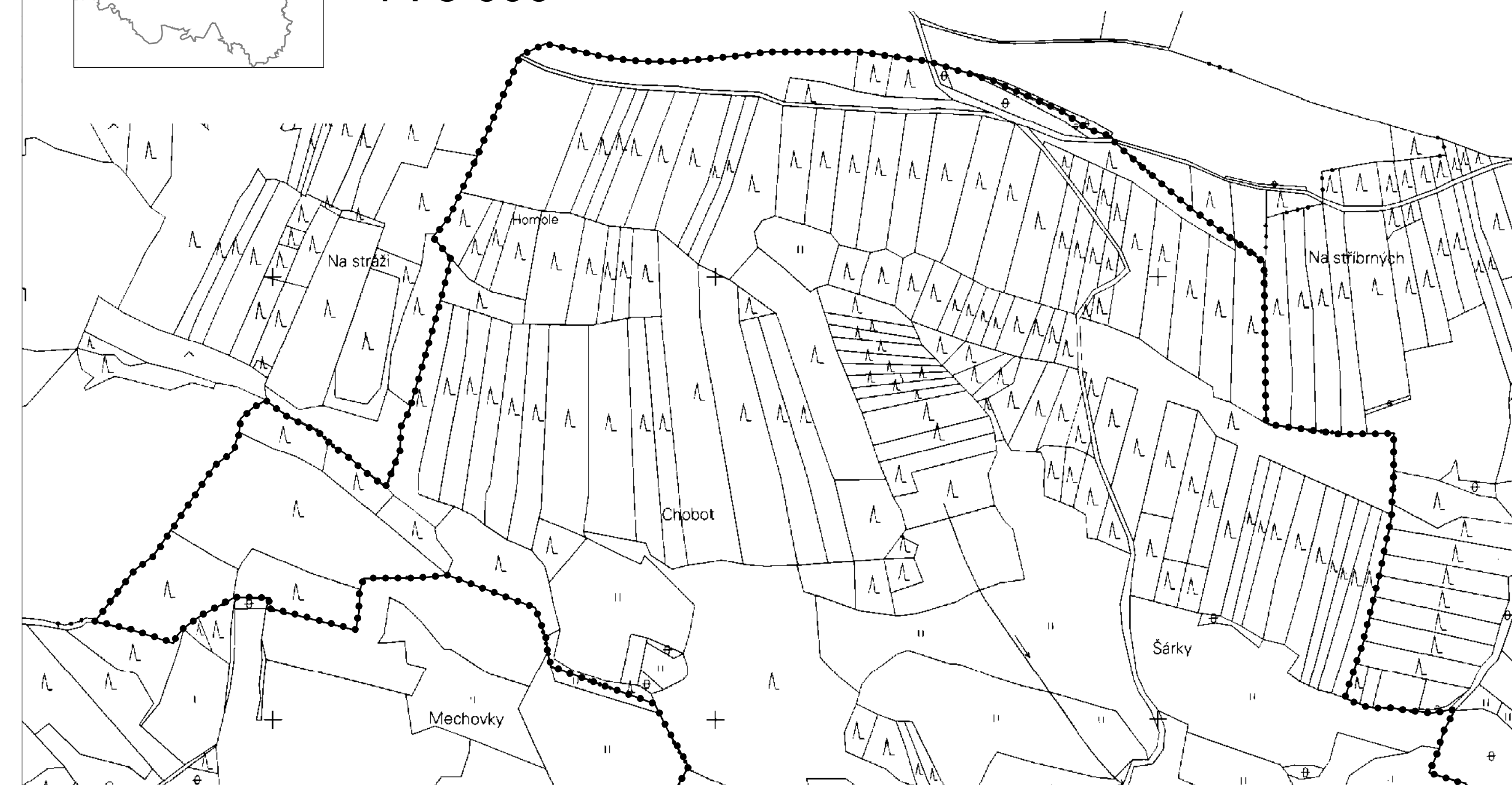


ODŮVODNĚNÍ ÚP NALŽOVSKÉ HORY

B2c) Výkres předpokládaných záborů půdního fondu



1 : 5 000



- hranice území obce
- hranice zastavěného území k 31.12.2012
- N1 N27 zastavitelné plochy a koridory
- N20 M17 plochy a koridory přestavby

Předpokládané zábory

- orná půda
- lesní půda
- trvalý travní porost
- zahrada
- ovocný sad
- ostatní půda