Územní plán HARTMANICE

k.ú. Bezděkov u Hartmanic, Chlum u Hartmanic, Dolejší Krušec, Dolejší Těšov, Hartmanice I, Hartmanice II, Hořejší Krušec, Hořejší Těšov, Javoří u Hartmanic, Kochánov II, Kochánov III, Kundratice I, Kundratice II, Loučová, Mochov u Hartmanic, Paště, Světlá u Hartmanic, Štěpanice, Vatětice, Vlastějov Zálužice I, Zálužice II

VÝKRES VEŘEJNĚ PROSPĚŠNÝCH STAVEB, OPATŘENÍ A ASANACÍ

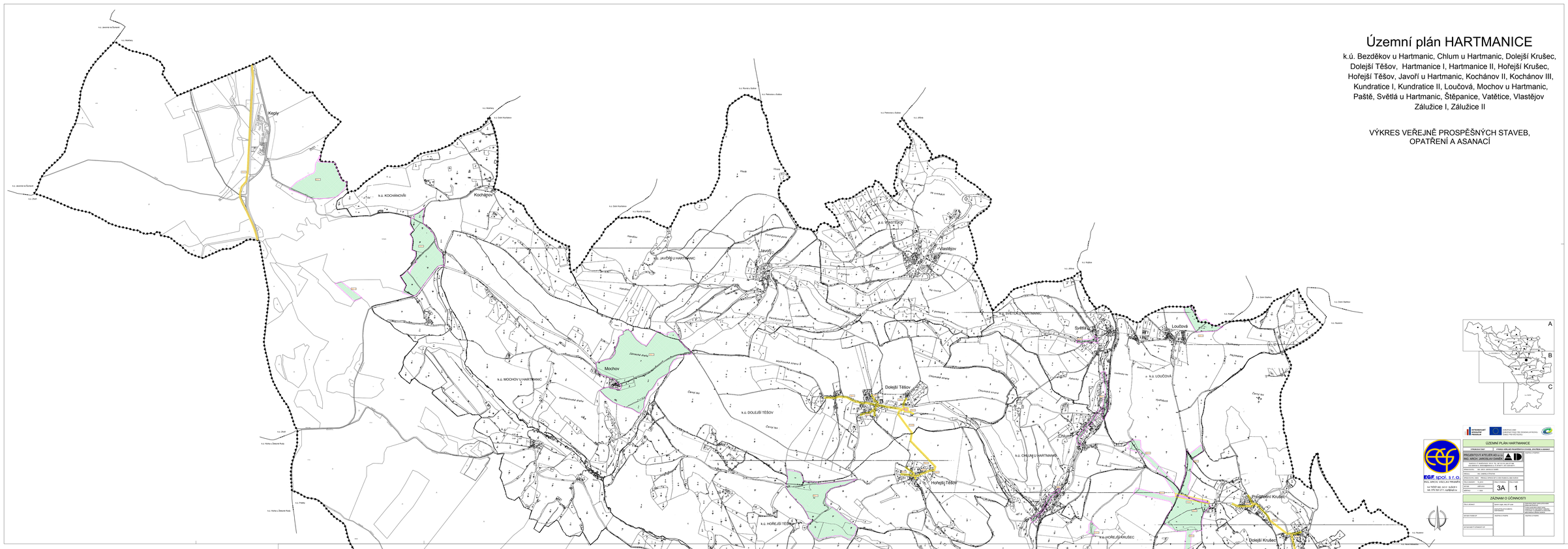

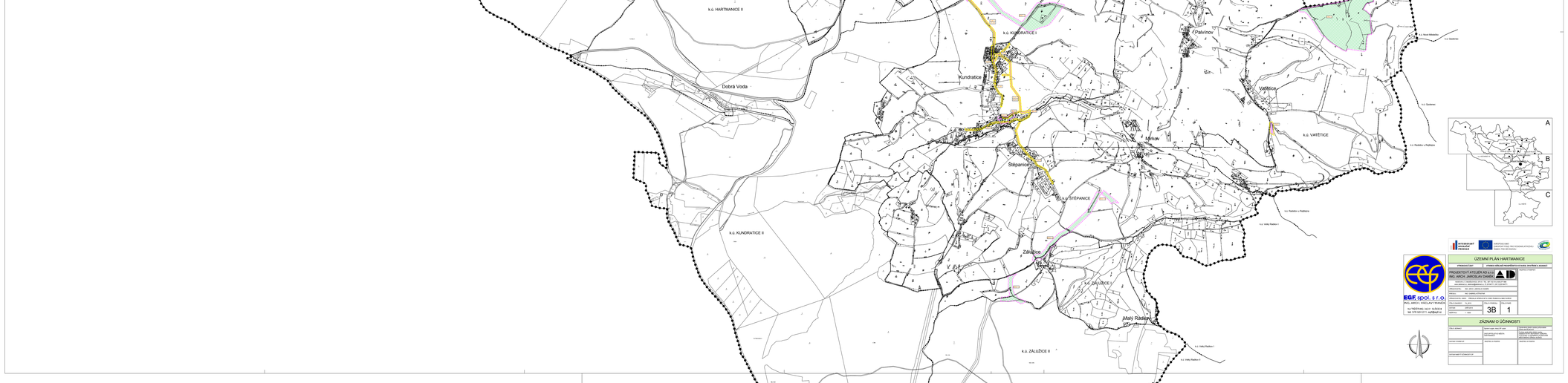

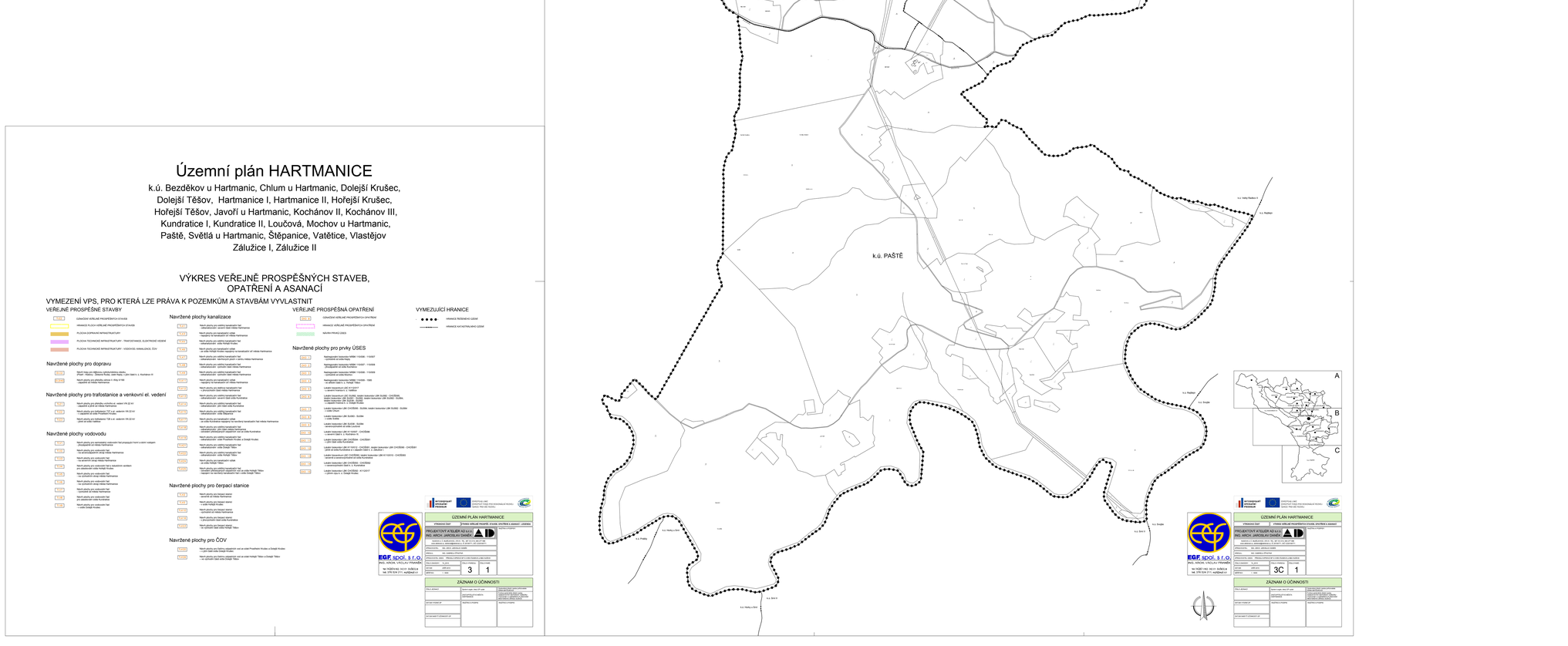

Územní plán HARTMANICE

k.ú. Bezděkov u Hartmanic, Chlum u Hartmanic, Dolejší Krušec, Dolejší Těšov, Hartmanice I, Hartmanice II, Hořejší Krušec, Hořejší Těšov, Javoří u Hartmanic, Kochánov II, Kochánov III, Kundratice I, Kundratice II, Loučová, Mochov u Hartmanic, Paště, Světlá u Hartmanic, Štěpanice, Vatětice, Vlastějov Zálužice I, Zálužice II

VÝKRES VEŘEJNĚ PROSPĚŠNÝCH STAVEB, OPATŘENÍ A ASANACÍ

VYMEZENÍ VPS, PRO KTERÁ LZE PRÁVA K POZEMKŮM A STAVBÁM VYVLASTNIT

VEŘEJNĚ PROSPĚŠNÉ STAVBY

- DOPRAVNÍ VEŘEJNĚ PROSPĚŠNÝCH STAVEB
- VÝMĚNY PLOCH VEŘEJNĚ PROSPĚŠNÝCH STAVEB
- PLOCHA DOPRAVNÍ INFRASTRUKTURY
- PLOCHA TECHNICKÉ INFRASTRUKTURY - TRANSFORMOVNE, ELEKTRICKÉ VEDENÍ
- PLOCHA TECHNICKÉ INFRASTRUKTURY - VODOVOD, KANALIZACE, ČOV

Navržené plochy pro dopravu

- Těleso trasy pro dálnici, cyklostezka, cesta - D1 - dálnice, cyklostezka, cesta, silnice Paště, Cyklo Sever a. u. Kochánov III
- Silnice II/191 - silnice Paště, Kundratice II, stug. II/190 - napojení na silnice Hartmanice

Navržené plochy pro trafostanice a venkovní el. vedení

- Nové plochy pro přeložku vzdušného pr. vedení VN 22 kV - v katastru obce Paště
- Nové plochy pro trafostanice TS1 a pr. vedením VN 22 kV - v katastrech obcí Paště, Prostřední Krušec
- Nové plochy trafostanice TS8 a vk. vedením VN 22 kV - v katastru obce Hartmanice

Navržené plochy vodovodu

- Nové plochy pro samostatné vodovodní řady/propojení horní a dolní vodojem - v katastru obce Hořejší Krušec
- Nové plochy pro vodovodní řad - na severozápadním okraji obce Hartmanice
- Nové plochy pro vodovodní řad - na severozápadním okraji obce Paště
- Nové plochy pro vodovodní řad a dodatečné ověření pro vodovodní řady Hořejší Krušec
- Nové plochy pro vodovodní řad - na severovýchodním okraji obce Hořejší Krušec
- Nové plochy pro vodovodní řad - na sjezdovce areálu obce Hartmanice
- Nové plochy pro vodovodní řad - na severním okraji obce Paště
- Nové plochy pro vodovodní řad - pro zásobování areálu Kundratice
- Nové plochy pro vodovodní řad - v obci Dolejší Krušec

Navržené plochy pro kanalizace

- Nové plochy pro vodního kanalizační řad - - odkanalizování - severní část obce Hartmanice
- Nové plochy pro kanalizační vývar - - odkanalizování - severní část obce Hartmanice
- Nové plochy pro vodního kanalizační řad - - odkanalizování - severní část obce Paště
- Nové plochy pro kanalizační vývar - - odkanalizování - severní část obce Paště a kanalizační vývar mimo obce Hartmanice
- Nové plochy pro vodního kanalizační řad - - odkanalizování - severní část obce Hořejší Krušec
- Nové plochy pro vodního kanalizační řad - - odkanalizování - severní část obce Hořejší Krušec
- Nové plochy pro vodního kanalizační řad - - odkanalizování - severní část obce Hořejší Krušec
- Nové plochy pro vodního kanalizační řad - - odkanalizování - severní část obce Hořejší Krušec
- Nové plochy pro vodního kanalizační řad - - odkanalizování - severní část obce Kundratice
- Nové plochy pro vodního kanalizační řad - - odkanalizování - severní část obce Kundratice
- Nové plochy pro vodního kanalizační řad - - odkanalizování - severní část obce Hořejší Krušec
- Nové plochy pro vodního kanalizační řad - - odkanalizování - obce Štěpanice
- Nové plochy pro kanalizační vývar - - odkanalizování - obce Hořejší Krušec
- Nové plochy pro vodního kanalizační řad - - odkanalizování - obce Štěpanice
- Nové plochy pro vodního kanalizační řad - - odkanalizování - obce Kundratice
- Nové plochy pro vodního kanalizační řad - - odkanalizování - obce Hořejší Krušec
- Nové plochy pro vodního kanalizační řad - - odkanalizování - obce Hořejší Krušec
- Nové plochy pro vodního kanalizační řad - - odkanalizování - obce Hořejší Krušec
- Nové plochy pro kanalizační vývar - - odkanalizování - obce Hořejší Krušec
- Nové plochy pro vodního kanalizační řad - - odkanalizování - obce Hořejší Krušec, kanalizační vývar mimo obce Hořejší Krušec - napojení na kanalizaci kanalizační řad v obci Dolejší Těšov

Navržené plochy pro čerpací stanice

- Nové plochy pro čerpací stanici - - umístění v obci Hartmanice
- Nové plochy pro čerpací stanici - - umístění v obci Paště
- Nové plochy pro čerpací stanici - - umístění v obci Hořejší Krušec
- Nové plochy pro čerpací stanici - - umístění v obci Hartmanice
- Nové plochy pro čerpací stanici - - umístění v obci Hořejší Krušec

Navržené plochy pro ČOV

- Nové plochy pro čistírnu odpadních vod se vstupem Prostřední Krušec a Dolejší Krušec - v obci Dolejší Krušec
- Nové plochy pro čistírnu odpadních vod se vstupem Těšov a Dolejší Těšov - se vstupem Dolejší Těšov, Hořejší Těšov

VEŘEJNĚ PROSPĚŠNÁ OPATŘENÍ

- DOPRAVNÍ VEŘEJNĚ PROSPĚŠNÝCH OPATŘENÍ
- VÝMĚNY VEŘEJNĚ PROSPĚŠNÝCH OPATŘENÍ
- NÁVRH PRVKŮ ÚSES

Navržené plochy pro prvky ÚSES

- Nadregionální biokoridor NRBK 110/208 - 110/207 - - vymezení ve znění Aktu
- Nadregionální biokoridor NRBK 110/207 - 110/208 - - vymezení ve znění Aktu Kundratice
- Nadregionální biokoridor NRBK 110/208 - 110/209 - - vymezení ve znění Aktu
- Nadregionální biokoridor NRBK 110/208 - 1/89 - - ve dílčím čase k. ú. Hořejší Těšov
- Lokální biocentrum LBC K1-01/01 - - vymezení ve znění Aktu Paště
- Lokální biocentrum LBC SU/02, lokální biokoridor LBK SU/02 - CH/03B0, lokální biokoridor LBK SU/02 - SU/03, lokální biokoridor LBK SU/02 - SU/04, lokální biokoridor LBK SU/02 - SU/05 - - v obrazu hranice k. ú. Dolejší Krušec
- Lokální biokoridor LBK CH/03B0 - SU/04, lokální biokoridor LBK SU/02 - SU/04 - - v obrazu hranice k. ú. Dolejší Krušec
- Lokální biokoridor LBK SU/02 - SU/04 - - v obrazu hranice k. ú. Dolejší Krušec
- Lokální biokoridor LBK SU/04 - SU/05 - - v obrazu hranice k. ú. Dolejší Krušec
- Lokální biocentrum LBK K1/04/1 - CH/03B0 - - v obrazu hranice k. ú. Kundratice
- Lokální biocentrum LBC K1/04/2 - CH/03B0 - - v obrazu hranice k. ú. Dolejší Krušec
- Lokální biocentrum LBK K1/04/2 - CH/03B1, lokální biokoridor LBK CH/03B0 - CH/03B1 - - v obrazu hranice k. ú. Dolejší Krušec
- Lokální biokoridor LBC CH/03B1, lokální biokoridor LBK K1/04/1/2 - CH/03B2 - - vymezení a ověření prostředí ve vztahu Kundratice
- Lokální biokoridor LBK CH/03B2 - CH/03B3 - - v obrazu hranice k. ú. Dolejší Krušec
- Lokální biokoridor LBK CH/03B3 - K1/03/17 - - v obrazu hranice k. ú. Dolejší Krušec

VYMEZUJÍCÍ HRANICE

- HRANICE ŘEŠENÉHO ÚZEMÍ
- HRANICE KATASTRÁLNÍHO ÚZEMÍ