

Č.j.: OD/22609/20/Dj
Vyřizuje: Dubský
Tel.: 376 347 491
jdubsky@mukt.cz
Datum: 1.10.2020

VEŘEJNÁ VYHLÁŠKA

opatření obecné povahy stanovení přechodné úpravy provozu

Městský úřad Klatovy, odbor dopravy, jako věcně a místně příslušný správní orgán podle § 124 odst. 6 zákona č. 361/2000 Sb., o provozu na pozemních komunikacích a o změnách některých zákonů, ve znění pozdějších předpisů, na základě návrhu ze dne 5.3.2019 podaného právníkem osobou Pošumavský auto moto klub v AČR, Dobrovského 154, 339 01 Klatovy, IČ 00479942, po projednání s dotčeným orgánem – Krajským ředitelstvím policie Plzeňského kraje, Územní odbor Klatovy, Dopravní inspektorát Klatovy ze dne 18.8.2020, čj. KRPP-89599-1/ČJ-2020-030406 a Krajským ředitelstvím policie Plzeňského kraje odbor služby dopravní policie ze dne 17.9.2020 čj. KRPP-92921-1/ČJ-2020-0300DP podle § 77 odst. 1 písm. c) zákona o silničním provozu

stanovuje přechodnou úpravu provozu

na silnici č. III/18512 Poborovice - MK Dolní Lhota, sil. II/186 Činov – sil. III/1863 a MK spojnice mezi těmito silnicemi, sil. III/1861, MK Víteň – sil. III/19020 Záhorčice – MK Opálka – MK Blata sil. III/19019 Hodousice, VPÚK Skelná Hut' – Chudenín, sil. III/1916, VPÚK Fleky – Sv. Kateřina, MK Svrčovec – Andělice – Tupadly sil. III/18515 – Drslavice sil. III/18516 – MK Řakom, sil. III/1846 Buková – sil. III/1848 Slavíkovice – UK Úsilov – Rudoltice mimo UK Černíkov, MK Nový Čestín – Hoštice – sil. III/1862 – MK Hoštičky – Obytce sil. III/1861 – Habartice MK Zdebořice – MK Křížovice, za účelem pořádání sportovní akce 29. HISTORIC VLTAVA RALLYE 2020 a 4. RALLYE KLATOVY 2020 dne 6.-8.11.2020, jejich úplných uzavírek při rychlostních zkouškách a stanovení objízdných tras

6.11.2020

- č. III/1851 Poborovice – Dolní Lhota v úseku km (0,200-1,810) **pro TESTOVACÍ ZKOUŠKU**. Objízdná trasa nestanovena.

7.11.2020

- č. II/186 v úseku km (1,600-3,200) ; č. III/1861 v úseku km (0,000-1,800) a MK Města Klatovy spojující tyto silnice **pro RZ 1 (KLATOVSKÝ OKRUH)** . Objízdná trasa sil. II/191 – MK Ostřetice – Bolešiny – sil. II/186.

- č. Mk Víteň, sil III/1713 km (0,570- 1,452), MK Záhorčice , MK Opálka , sil. III/19019 km (4,606 – 1,999) **pro RZ 2 a 5 (STRÁŽOVSKÁ)** Objízdná trasa: Strážov – MK Rovná – sil. II/171 Janovice nad Úhlavou.

- VPÚK Skelná Huť – Chudenín, silnice č. III/1916 km (0,150-4,150), VPÚK Fleky – Svatá Kateřina **pro RZ 3 a 6 (CHUDENÍNSKÁ)**. Objízdná trasa nestanovena.
- MK Svrčovec, MK Svrčovec , Andělice, Tupadly sil. III/18515 km (2,800-4,960) Drslavice sil. III/18516 km (0,00- 0,650) MK Rakom **pro RZ 4 a 7 (Andělická)**. Objízdná trasa nestanovena.

8.11.2020

- č. III/1846 v úseku km 13,050-14,850; silnice č. III/1849 v úseku km 2,400-4 **pro RZ 8 a 10 (KORÁB)**.
- MK Nový Čestín , Hoštice sil. III/1862 km (1,250 - 1,940), MK Hoštičky, sil III/1863 km (0,780 – 0,670 Obytce sil. III/1861km (4,780 – 4,960) – Habartice MK Zdebořice – MK Křížovice, **pro RZ 9 a 11 (Zdebořická)**. Objízdná trasa Obytce – sil. II/186 – kříž. MK Kvasetice - Habartice

Podmínky pro provedení přechodné úpravy provozu:

1. Stanovené dopravní značení s vyznačením přechodné úpravy provozu na pozemních komunikacích : viz. situace – které tvoří nedílnou součást tohoto opatření za použití těchto dopravních značek, IP 22, IS11b, IS11c, IP10a, IP10b, B1, Z2, IS11c, B24a, B24b. Dopravní značky IP10a a IS11b budou umístěny vždy na poslední křižovatce silnic a MK, před místem uzavírky a budou doplněny pořadatelskou službou, která bude vybavena výstražnými vestami z retroreflexního materiálu a bude informovat o objízdné tarase. Před místem startu a cíle RZ a dále pak na příjezdech na uzavřené komunikace na nichž bude probíhat RZ budou umístěny DZ č. B1 a Z2 + pořadatelská služba vybavená výstražným oblečením nebo doplňky z retroreflexního materiálu.
2. Podmínky, za kterých lze provést tímto stanovenou přechodnou úpravu provozu na pozemní komunikaci:
 - stanovené dopravní značky související s označením uzavírky silnice budou instalovány bezprostředně před jejím zahájením, nebude-li to možné, musí být jejich platnost dočasně zrušena zakrytím nebo jiným vhodným způsobem a musí být dodrženy podmínky stanovené ve vyjádření DI Klatovy pro toto rallye.
 - dopravní značky musí svým provedením odpovídat příslušným ustanovením zákona č. 361/2000 Sb., o provozu na pozemních komunikacích a o změnách některých zákonů, ve znění pozdějších předpisů v návaznosti na vyhlášku č. 294/2015 Sb., kterou se provádějí pravidla provozu na pozemních komunikacích a úprava zařízení provozu na pozemních komunikacích, na související předpisy a na platné ČSN
 - použité dopravní značky a dopravní zařízení budou provedeny výhradně jako retroreflexní třídy minimálně 1 dle platné ČSN a musí být osazeny buď na stabilních stojanech opatřených červeno-bílými pruhy, spodní hranou ve výšce minimálně 0,60 m nad vozovkou, nebo na podpěrných sloupcích opatřených nátěrem se střídavě červeno-bílými pruhy šířky 0,10 - 0,20 m v celkové délce min. 0,45 m
 - podpěrné sloupky budou uchyceny v podkladních deskách
 - použité dopravní značky budou po celou dobu udržovány v plně funkčním stavu a v čistotě a budou správně umístěny a připevněny

Příloha :

7x situace s vyznačením přechodné úpravy provozu na pozemních komunikacích

Odůvodnění


Dne 29.9.2020 podala právnická osoba Pošumavský auto moto klub v AČR, Dobrovského 154, 339 01 Klatovy, IČ 00479942 zdejšímu správnímu orgánu návrh na stanovení přechodné úpravy provozu na silnicích, MK a VPÚK při jejich uzavírkách pro rychlostní zkoušky a pro stanovené objízdné trasy při sportovní akci 29. HISTORIC VLTAVA RALLYE a 4. RALLYE KLATOVY 2020.

V návrhu byl uveden konkrétní důvod, proč by měl být provoz navrhovaným způsobem omezen dle schémat dopravně inženýrského opatření, které jsou součástí žádosti. Na podkladě žádosti a souhlasného stanoviska PČR, Krajské ředitelství policie Plzeňského kraje, územní odbor Klatovy, Dopravní inspektorát Klatovy dospěl zdejší správní orgán k závěru, že vydá toto opatření obecné povahy, kterým bude stanovena výše uvedená přechodná úprava provozu. Správní orgán vydal stanovení přechodné úpravy provozu dle § 77 odst. 1 písm. c) zákona o silničním provozu jako opatření obecné povahy postupem dle části šesté správního řádu.

Poučení

Podle § 173 odst. 2 správního řádu proti opatření obecné povahy nelze podat opravný prostředek. Podle § 174 odst. 2 správního řádu lze soulad opatření obecné povahy posoudit v přezkumném řízení. Usnesení o zahájení přezkumného řízení lze vydat do 1 roku od účinnosti opatření obecné povahy.

Opatření obecné povahy nabývá účinnosti pátým dnem po dni vyvěšení této veřejné vyhlášky.



Jiří Dubský
služební číslo 414142

MĚSTSKÝ ÚŘAD KLATOVY

odbor dopravy
nám. Míru 62
339 01 Klatovy

Tato písemnost musí být vyvěšena po dobu 15 dnů na úřední desce Městského úřadu v Klatovech, elektronické úřední desce Městského úřadu v Klatovech.

Vyvěšeno dne:

Sejmuto dne:

Nabylo účinnosti dne:

Obdrží se žádosti o vyvěšení na úřední desce, elektronické úřední desce a následné navrácení potvrzeného rozhodnutí

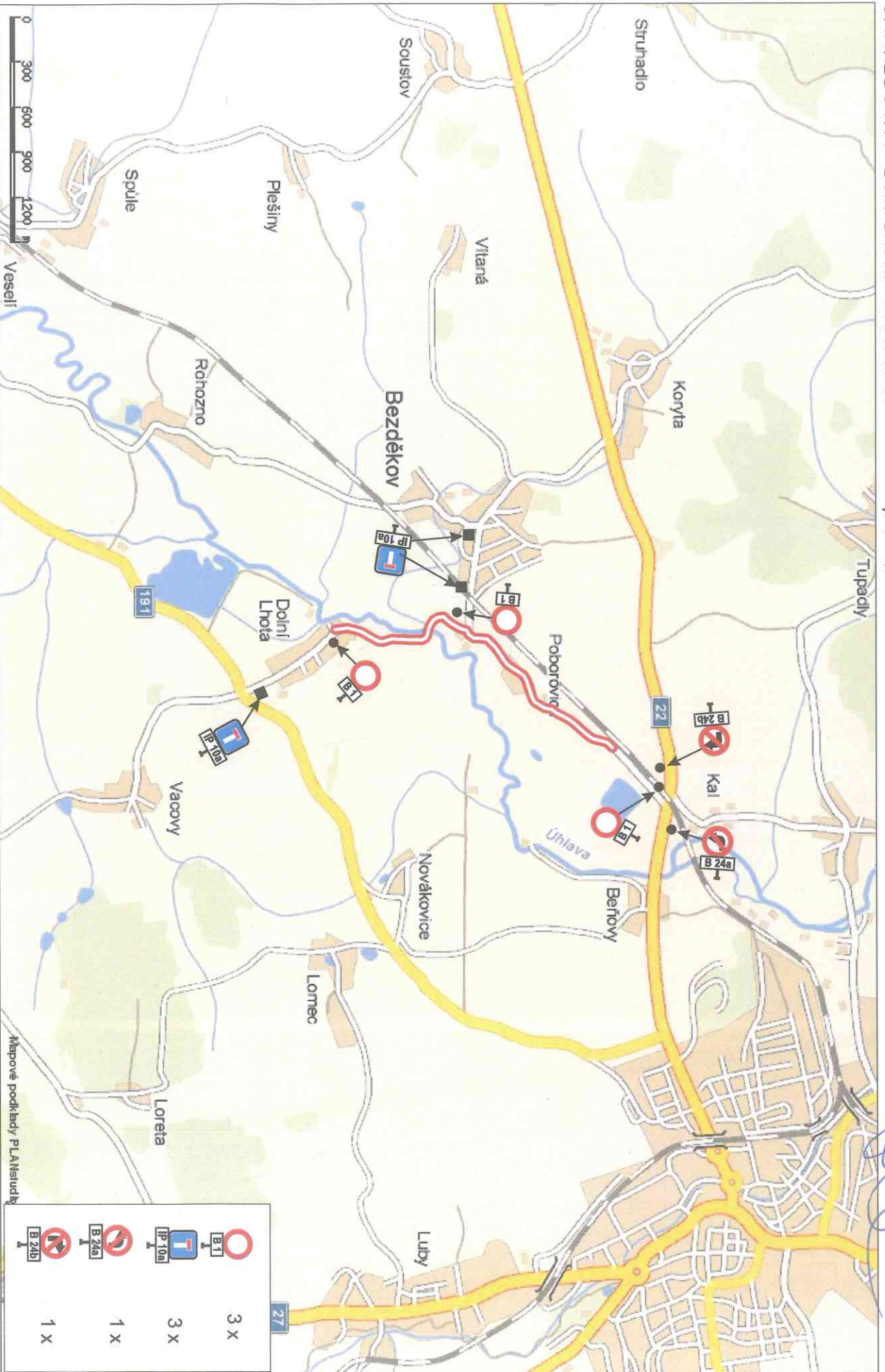
- Městský úřad Klatovy, Odbor vnitřních věcí, nám. Míru 62/I., 339 01 Klatovy

Obdrží po nabytí účinnosti OOP:

- Pošumavský auto moto klub v AČR, Dobrovského 154, 339 01 Klatovy
- Policie ČR, KŘPPK-DI Klatovy, Nábřeží kpt. Nálepky 412, 339 01 Klatovy
- Správa a údržba silnic Plzeňského kraje, p. o., Škroupova 18, 306 13 Plzeň
- Obce na jejichž MK budou RZ
- Městský úřad Domažlice, Odbor dopravy, nám. Míru 1, 340 20 Domažlice
- vlastní k založení

SHAKEDOWN Dolní Lhota - Poborovice

1,96 km



č.j. 03/22609/20/D
MĚSTSKÝ ÚŘAD KLATOVY

odbor dopravy
míst. Mírů 62
339 01 Klatovy

[Handwritten signature]

Dopravní značení RZ 1
Klatovský okruh

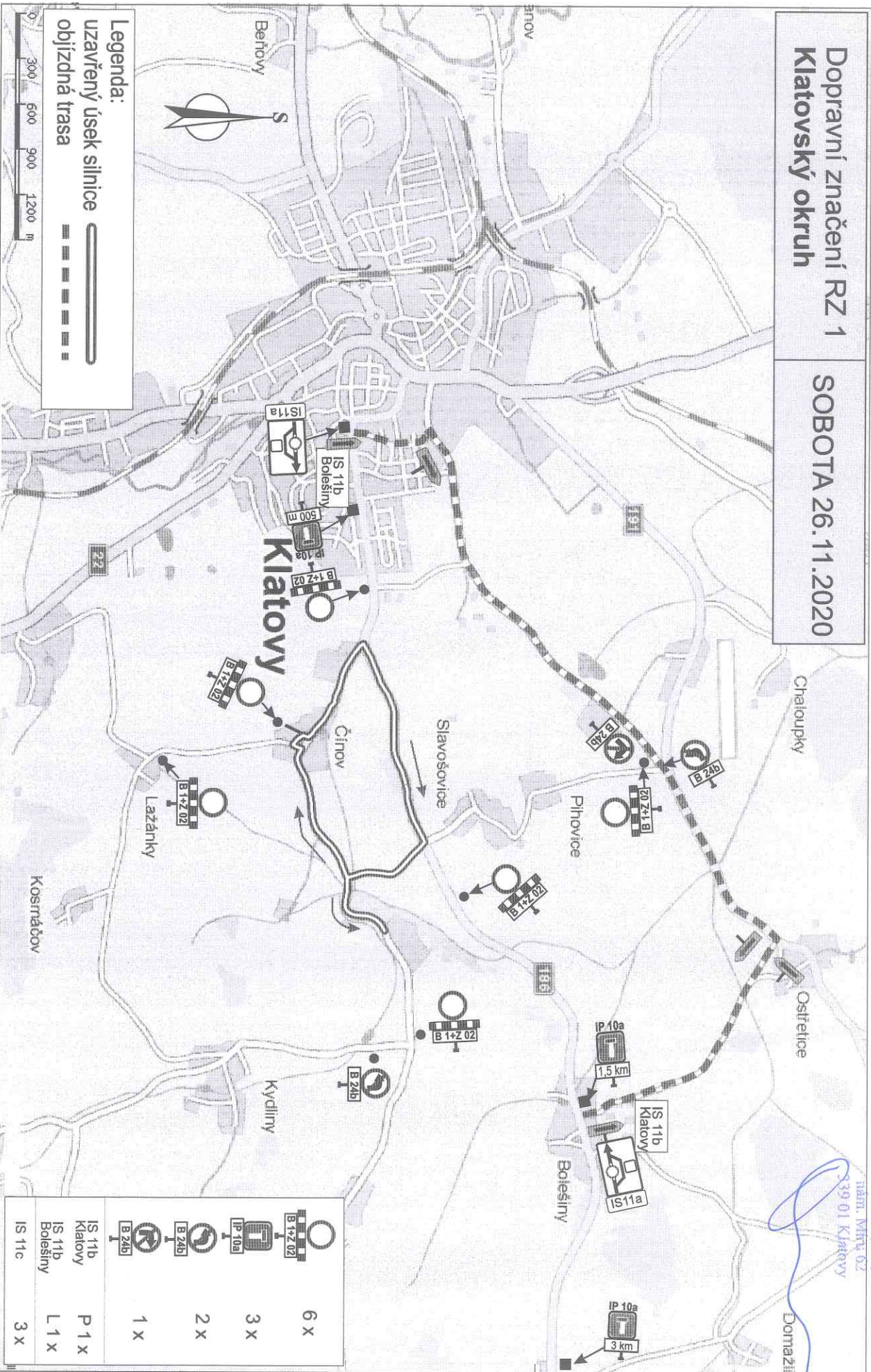
SOBOTA 26. 11. 2020

MĚSTSKÝ ÚŘAD KLATOVY

odbor dopravy

Mgr. Mgr. 62
339 01 Klatovy

č.j. 001/23609/2015;

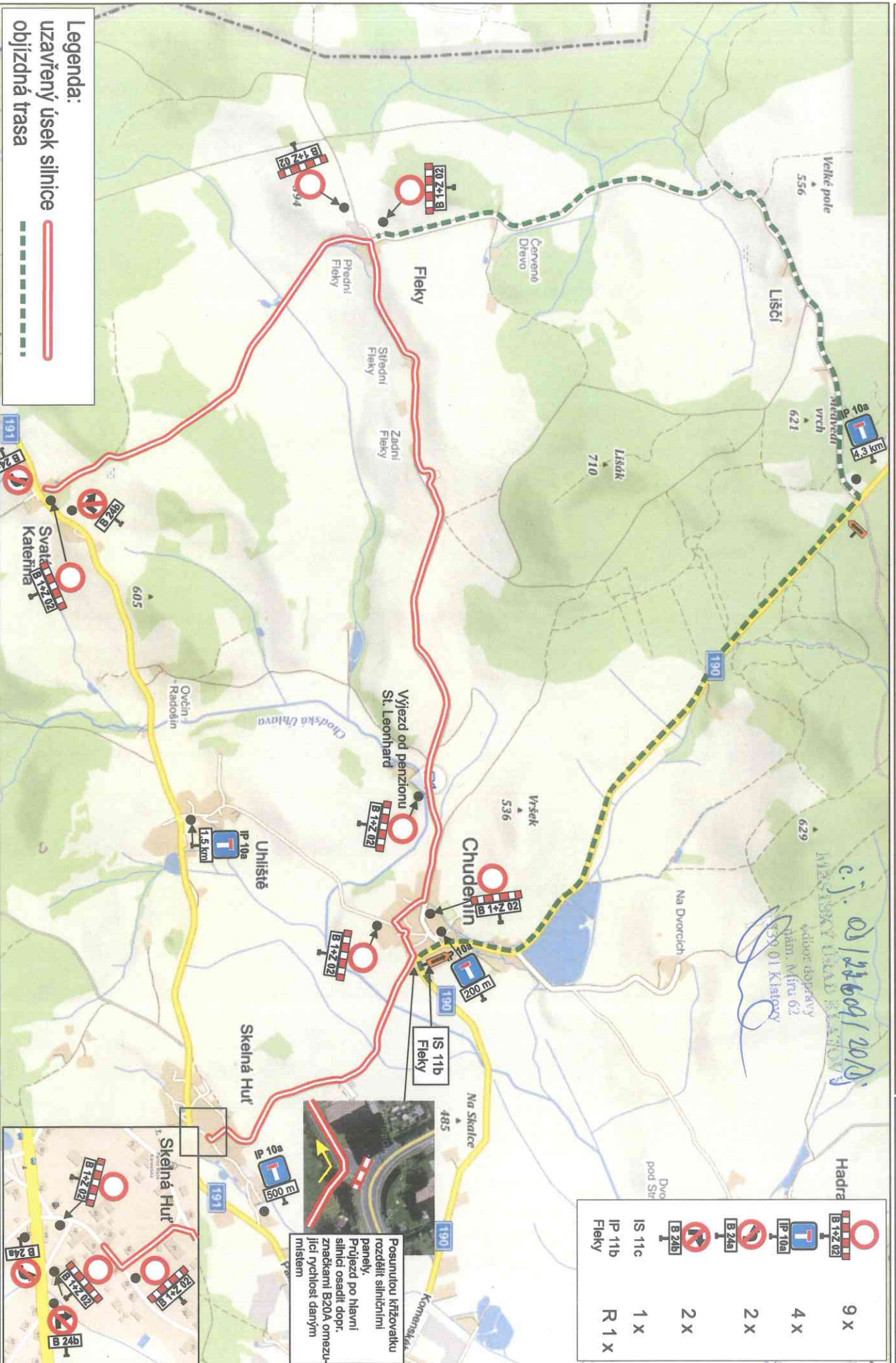


	6 x
	1 x
	3 x
	2 x
	3 x
	P 1 x
	L 1 x
	3 x

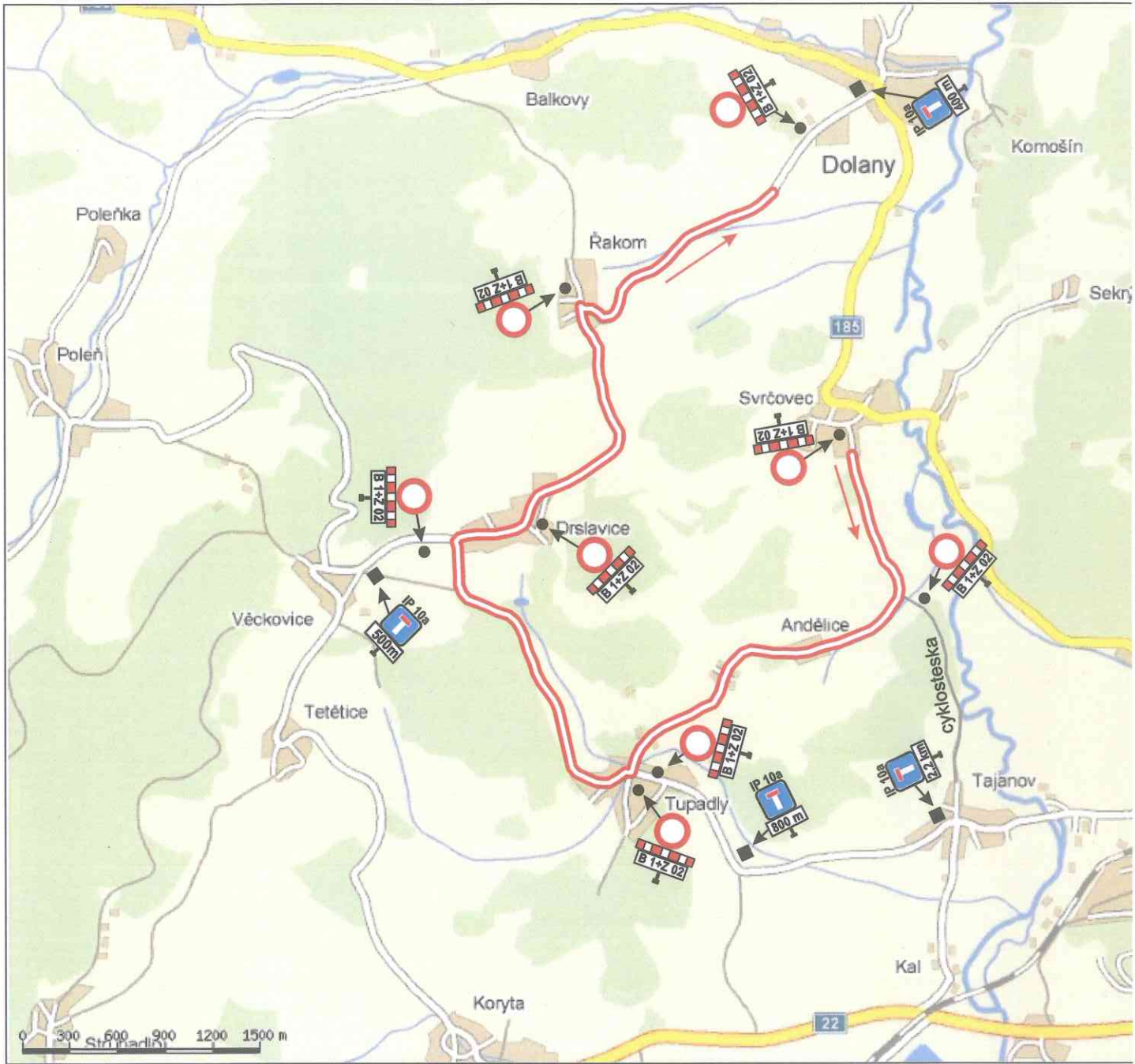
Dopravní značení RZ 2/5 STRÁŽOVSKÁ: Víteň - Záhорčice - Opálka - Hodousice

Sobota 7. 11. 2020





Dopravní značení RZ 4/7: Svrčovec - Andělice - Tupadly - Drslavice - Řal



č.j. 05/22609/20/3
MĚSTSKÝ ÚŘAD KLATOVY
odbor dopravy
nám. Míru 62
339 01 Klatovy

**Dopravní značení RZ 8/10 Buková-Slavkovic-
Usilov-Rudoltice mimo-Černikov-Němčice-Kdyně**

Sobota 7. 11. 2020

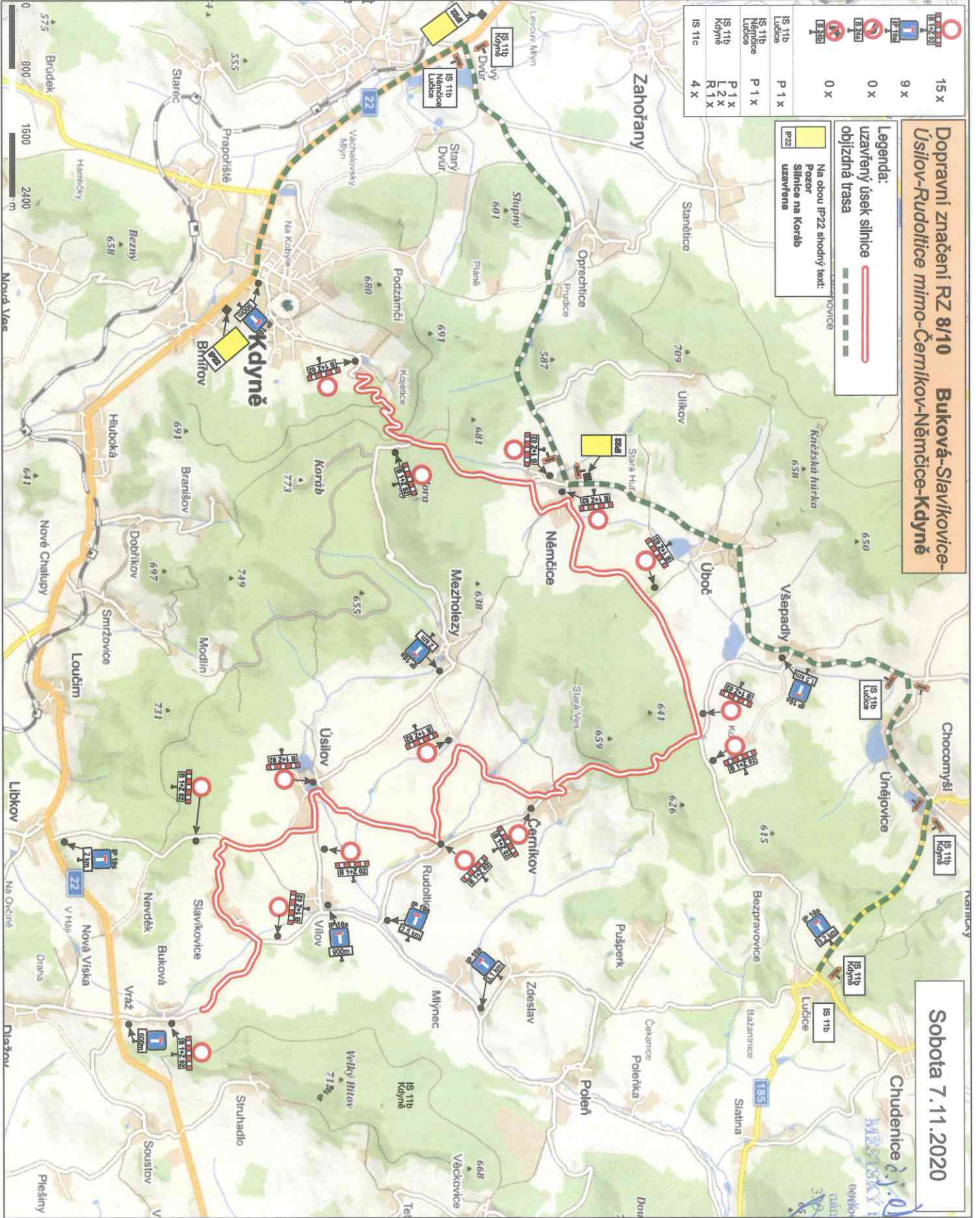
Chudenice 2. j. 2020
Městský úřad Klatovy
Ředitelství dopravy
Míst. Míru 62
37001 Klatovy
OC

	15 x
	9 x
	0 x
	0 x
	0 x

Legenda:
uzavřený úsek silnice
objízdná trasa

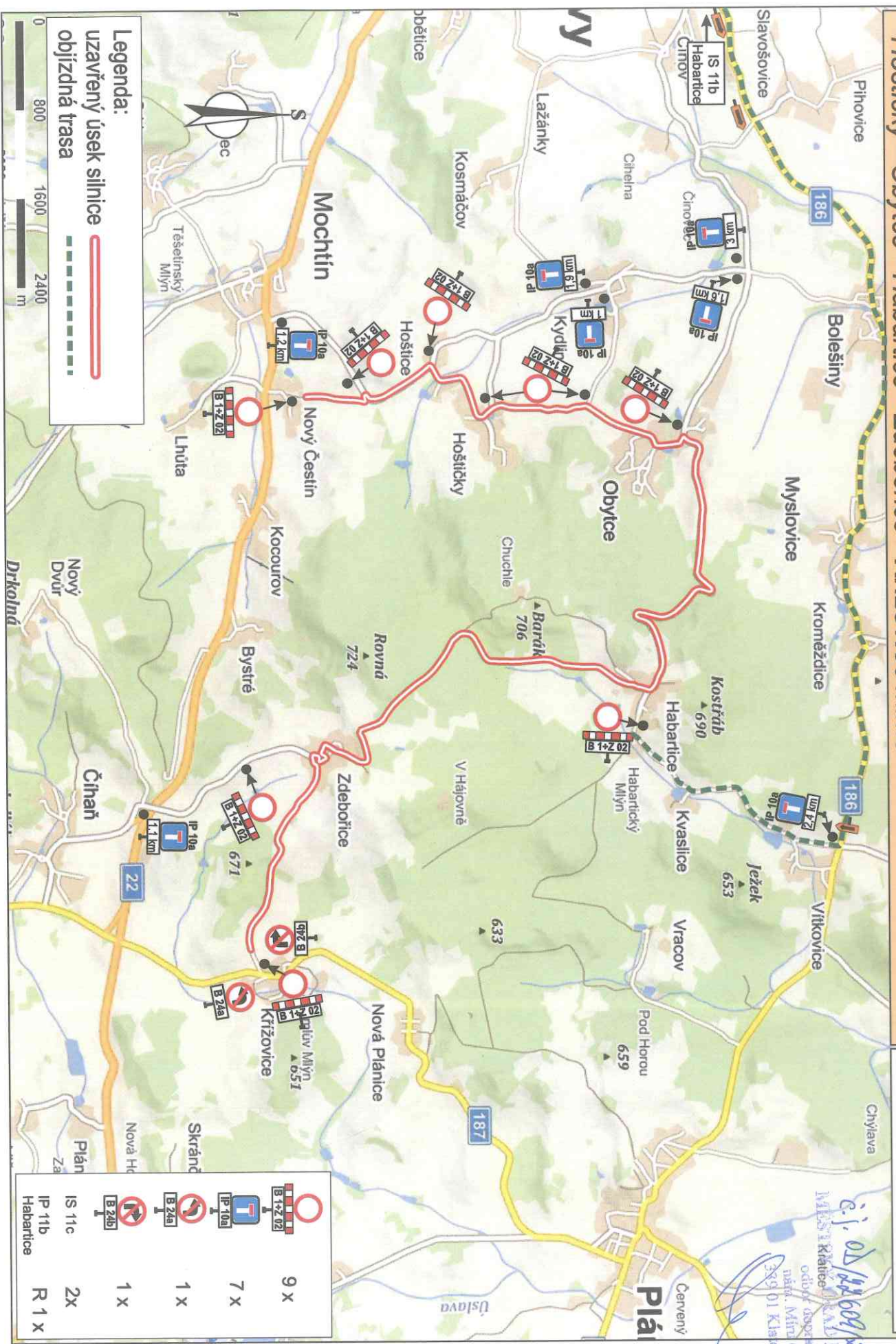
Na obou IP22 shodný text:
Pozor
Silnice na Koráb
uzavřena

IS 11b Lutice	P 1 x
IS 11b Němčice	P 1 x
IS 11b Kdyně	P 1 x R 1 x
IS 11c	4 x



Dopravní značení RZ 9/11 ZDEBOŘICKÁ: Nový Čestín - Hošovice mimo - Hošičky - Obyčce - Habarčice - Zdebořice - Křižovice mimo

Neděle 8. 11. 2020



Legenda:
 uzavřený úsek silnice ———
 objíždná trasa - - - - -



	9 x
	7 x
	1 x
	1 x
	2x
	R 1 x

č.j. 02/14609/20/Di
 Městský úřad Křižovice
 odbor dopravy
 nám. Míru 62
 389 01 Křižovice